










LEGENDA

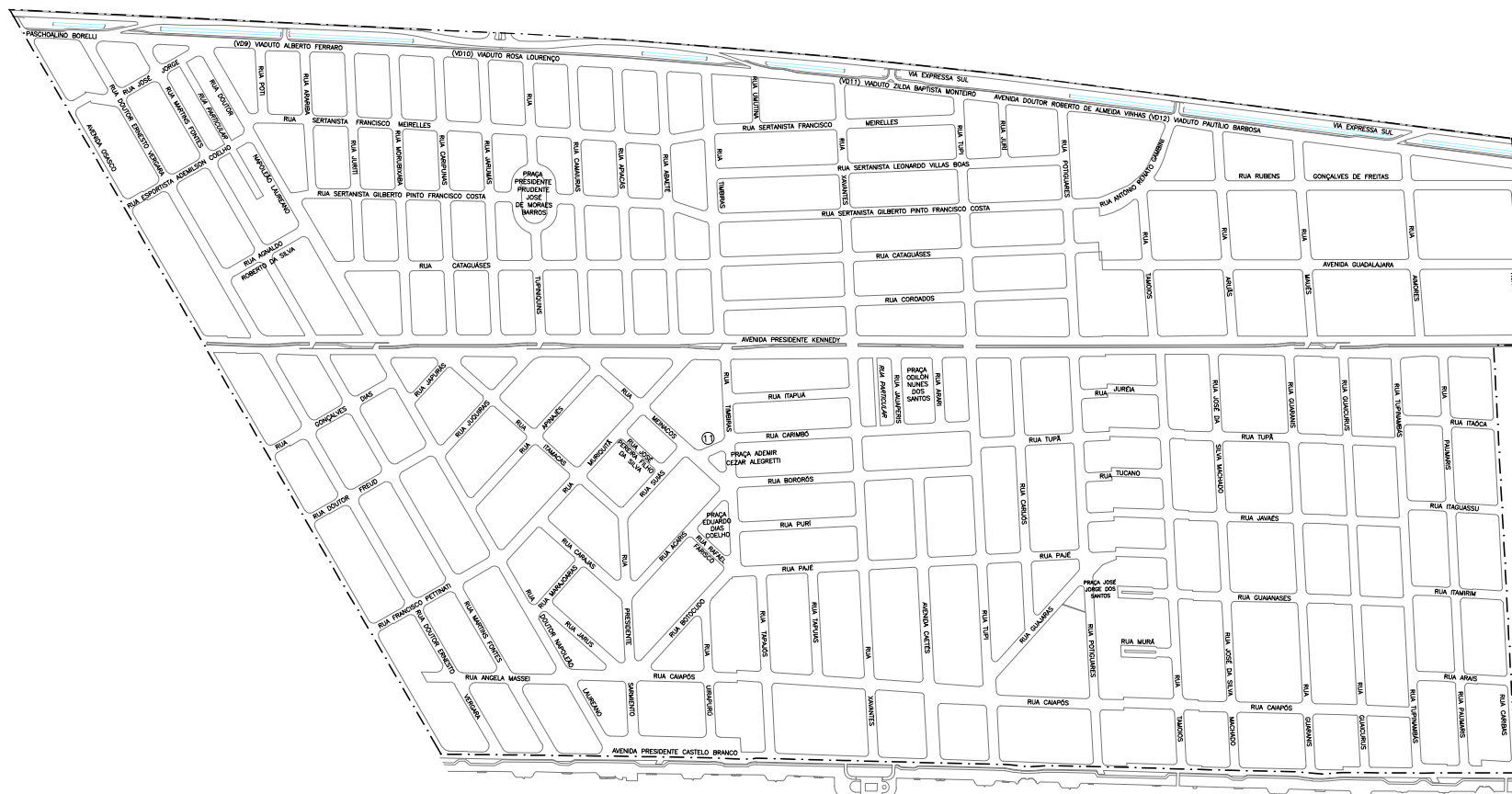
-  Curso D'água Perene
-  Canal
-  Curvas de Nível
-  Quadras
-  Divisa do Município
-  Divisa de Bairro
-  Via não Aberta
-  Ferrovia

Última Atualização: Outubro/2023

OS LOGRADOUROS COM DENOMINAÇÃO EXTENSA, FORAM REPRESENTADOS POR NÚMEROS INSCRITOS EM CÍRCULOS, CONFORME RELAÇÃO ABAIXO.

-  Denominação de Logradouros
- 11 Rua Maria Erundina Santana

ESCALA GRÁFICA



MUNICÍPIO DA ESTÂNCIA BALNEÁRIA DE PRAIA GRANDE - BAIRRO TUPI
ELABORAÇÃO: DEPARTAMENTO DE GESTÃO TERRITORIAL - DIVISÃO DE INFORMAÇÕES GEOGRÁFICAS